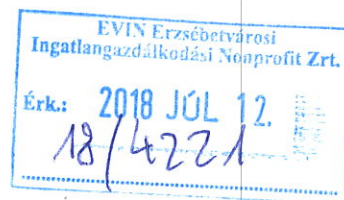




Ügyvitel
2018 JÚL 12.



INGATLAN ÉRTÉKBECSLÉS SZAKVÉLEMÉNY

INGATLAN:

Budapest VII. kerület Dmbinszky utca 34. fszt. Ü-2.

2018. 05. 31.

Készítette:

TECHNOPLUS Környezetvédelmi Technológiai Fejlesztő Kft
8372 Cserszeztomaj, Dr. Vajkai Aurél utca 46.

Tóbiás Zoltán
ügyvezető

Dudás László
ingatlanforgalmi értékbcselő

Gonda-Nagy Tamás
ingatlanközvetítő és értékelő



INGATLAN ÖSSZESÍTETT ÉRTÉKELÉSI LAPJA

Címe:	Budapest,Dembinszky utca 34. fszt.Ü-2
Helyrajzi szám:	33381/0/A/2
Ingatlan típusa	egyéb helyiség
Értékelés típusa:	piaci-forgalmi érték meghatározása
Értékelt jog:	tulajdonjog
Jelenlegi készültsége	100%
Értékelés határnapja:	2018.05.31.
Értékelés érvényessége:	2018.08.31.

Értékelés eredménye:

Piaci adatok összehasonlításán alapuló forgalmi érték: 3.900.000 Ft

Összesített érték kerekítve: **3.900.000 Ft**
azaz hárommillió-kilencszázezer forint.

Budapest, 2018. május 31.



Alapadatok

Megbízó neve: EVIN Erzsébetvárosi Ingatlangazdálkodási Nonprofit Zrt.
Az értékelés típusa: Piaci érték meghatározása

Ingatlan nyilvántartási adatok:

Helyrajzi szám:	33381/0/A/2
Tulajdoni lap kelte:	2018.05.23.
I. rész	
Terület megnevezése	egyéb helyiség
Területe:	15 m ²
II. rész	
Tulajdoni hányadok:	1/1
Jogosult neve:	név: VII. Kerületi Önkormányzat
	tul.arany: 1/1
	cím: 1073 Budapest VII. ker. Erzsébet körút 6.

Az épület általános jellemzői:

Építés módja:	20. sz. eleje, belsőudvaros, 3 emeletes lakóház
Alapozás:	Alápincézett, tárolókkal
Szigetelés:	nincs külső hőszigetelés
Függőleges teherhordó szerkezet:	hagyományos téglafalazat
Tető formája:	nyeregtető padlással
Tetőszerkezet fedése	kerámia tetőcserép
Épület külső burkolata	vakolat
Épület építési éve	1930-as évek
Épület állapota	közepes állapotú
Szerkezeti hibák	nem látható
Nyílászárók állapota	fa, illetve műanyag szerkezetű üvegezett
Fűtés	jellemzően gáz fűtés

Helyiségek:

- Az értékelt épületben található helyiségek elhelyezkedését a mellékletben elhelyezett alaprajzok tartalmazzák.

Közművek:

Víz	Vezetékes, fogyasztása egyedileg nem mérhető.
villany	Van, fogyasztása egyedileg mérhető.
gáz	Van, fogyasztása egyedileg nem mérhető (gázóra leszerelve)



Az ingatlan:

Belmagasság	galériázott, alul: 3,6 m, galérián: 2,4 m
Tájolása	Nyugat
Földszint egyéb helyiség	15 m ²



Szakvélemény

Szakértői szemle

A rendelkezésünkre bocsátott, tulajdoni lap áttanulmányozása után 2018. május 30-án helyszíni szakértői szemle került megtartásra az ingatlanon, az értékeléshez szükséges paraméterek rögzítése és ellenőrzése céljából.

Helyszíni szemlén részt vevő személyek: Csongrádi Katalin, Gonda-Nagy Tamás ingatlan értékelő és közvetítő

A szakértői szemle során:

- megtörtént az épület és benne az ingatlan bejárása, a műszaki állapot szemrevételezése,
- a rendelkezésre bocsátott dokumentumok szerinti alaprajzi méreteket ellenőriztük és felmérési adatlapon rögzítettük az ingatlan és az épület főbb jellemzőit,
- vizsgáltuk az ingatlan és a társasházi épület közvetlen környezetét,
- fényképfelvételek készültek, melyeket a melléklet tartalmaz.

Módszertan

Az értékelés módszere:

Az értékebecslést piaci adatok összehasonlításának elve alapján került elkészítésre, a vonatkozó jogszabály (25/1997. (VIII. 1.) PM rendelet) és irányelveknek rendelkezése szerint.

A piaci, forgalmi érték azt az értéket mutatja, amekkora összegért az adott időszakban az ingatlant kellően nagy valószínűséggel lehet értékesíteni.

A piaci páros összehasonlító módszer bemutatása:

- **alaphalmaz kiválasztása:** az összehasonlító vizsgálatokat egy olyan, ingatlanokat tartalmazó alaphalmazban kell elvégezni, amely földrajzi elhelyezkedése a vizsgált ingatlanokéhoz hasonló, és az abban szereplő ingatlanok típusa azonos a vizsgált ingatlannal.
- **összehasonlításra alkalmas ingatlanok kiválasztása, adatainak elemzése:** az elemzés során az értékelőnek az összehasonlítás alapjául szolgáló ismérveket alaposan meg kell ismernie és ezeket egyenként és ezeket egyenként kell a tárgyi ingatlanhoz hozzámérni. Csak azonos értékformákat és csak azonos jogokat szabad összehasonlítani a különböző értékformák és jogok között korrekciós tényezőket kell alkalmazni.
- **fajlagos érték meghatározása:** az összehasonlító ingatlanok vételára osztva a négyzetméterrel.
- **értékmódosító tényezők elemzése:** a vizsgált ingatlan értékének pontosabb meghatározása értékmódosító tényezők figyelembevételével történik. Az értékmódosító tényezők közül az alábbiakat minden esetben vizsgálni kell:

- műszaki szempontok
 - építészeti szempontok
 - használati szempontok
 - telekadottságok
 - infrastruktúra
 - környezeti szempontok
 - jogi szempontok
- **fajlagos alapérték módosítása, számítása:** az értékmódosító tényezők értékmódosító hatását, számszerűen meg kell határozni. Az érték módosító tényezők alapján kell módosítani a fajlagos alapértéket, majd az összehasonlító ingatlanok módosított fajlagos értékeinek számtani átlagaként kapjuk meg az értékelendő ingatlan fajlagos értékét.
 - **végző érték, forgalmi érték számítása:** a fajlagos alapérték, értékmódosítása után kialakuló fajlagos érték és az ingatlan fajlagos értékéből számított forgalmi érték.

A piaci, forgalmi érték megállapítása során az alábbi feltételezés felvétele volt szükséges:

- Komoly szándékú vevői hajlandóság vagy elégséges idő és kellő hatékonysággal kifejtett marketing munka potenciális vevő felkutatására, (ez idő alatt az ingatlanpiacon jelentős változások nem következnek be),

Az értékelés fontosabb szempontjai:

- területi elhelyezkedés, nagyság, méret és alak,
- környezet, megközelíthetőség, parkolási lehetőség,
- infrastruktúra,
- jelenlegi hasznosítás és hasznosíthatóság,
- az adott terület egyéb jellemzői,
- az épület építésének ideje, építési előírásoknak való megfelelés,
- egyéb védettségek és korlátozások,
- állapota, szükséges felújítások, karbantartottsága, utolsó felújítás ideje és annak mélysége,
- közművesítettsége

Ingatlan jogi rendezettsége:

A rendelkezésünkre álló dokumentumok (tulajdoni lap) alapján az ingatlan beazonosítható.

Az ingatlan természetbeni elhelyezkedése:

Megegyezik a tulajdoni lapon feltüntetetttel.

Az ingatlan környezete:

Budapest VII. kerület, Dembinszky utcában helyezkedik az értékelendő ingatlan.

A Dembinszky utca 1880-as évek elején, a Városligeti fasortól délre elterülő külterület városias célú rendezésekor, korábbi dűlőútból kialakított utca. Mai nevét 1889-ben kapta, a Rottenbiller utca 25-től a Dózsa György út 66-ig húzódik.

. Épületei jellemzően az 1800-as évek végén, 1900-as években épültek. A főváros egyik legsűrűbben lakott területén fekszik. A mindennapi bevásárlás lehetősége biztosított a közelben található kisebb, nagyobb élelmiszer kereskedelmi boltokban. Jól ellátott területen fekszik. A környező utcák forgalma csekély. A közelben több BKV járat megállóhelye is megtalálható néhány perces sétával. Az értékelendő ingatlanunk egy a 1900-as évek elején 1930 körül épült földszint plusz három emeletes lakóépület földszintjén helyezkedik el. Az épület alapozása feltehetően vegyes szerkezetű sávalap. Falazata hagyományos tömör téglából épült. A földem gerendás szerkezetű. A tető, fa szerkezetű nyeregtető, mely kerámia fedést kapott. Az ereszcsonatorna láthatóan jó állapotban van, víz elvezetésre alkalmas. A külső homlokzat közepes állapotban van, burkolata vakolattal történt. Az utcafronti valamint a belső udvari homlokzat egységes.

Területi elhelyezkedése:



Az ingatlan állapota:

Üzlethelyiség tere:

- Burkolatok: jellemzően kerámia burkolat, falon lambéria
- Fal/mennyezet: vakolt rajta lambéria burkolat
- Nyílászárók: fa (gerébtokos), korszerűtlen

Gépészet:

- Szaniterek, közepes állapotúak
- Melegvíz, átfolyós vízmelegítő biztosítja
- Fűtés: központi minikazán fűtés radiátorokkal, azonban a gázóra le van szerelve. A hatályos szabályok szerint a gázóra visszaszerelése után a jelenlegi fűtési rendszer nem felel meg az előírásoknak, azt modernizálni szükséges.
- Tűzhely: nincs
- Kapcsolók, csatlakozók: közepes állapotúak
- Egyéb beépített berendezések: galéria

Közművek:

- Villamos hálózat: elektromos kábelek cseréje indokolt
- Víz hálózat: karbantartott
- Szennyvíz elvezetés
- Gázvezetékek: karbantartott
- lift nincs

Szerkezeti hibák:

Diagnosztikai vizsgálatot nem végeztem. Az épület műszaki állapota karbantartott.

Szükséges felújítások:

Az ingatlan energetikai felújítása szükséges. Jelenlegi állapotát tekintve elavult állapotban van.

Az utcáról nyíló bejárati ajtó valamint az üvegportál, kirakat cseréje hőtechnikai szempontból indokolt. A villamos, víz, gázhálózat közepes állapotban van.

Teljes vezetékek felújítás, nyílászáró csere, burkolatok cseréje indokolt. A tulajdoni lap szerint egyéb helyiség (üzlethelyiség) avult műszaki állapotban van. A fűtési rendszer, radiátorok, bojler korszerűsítésre szorulnak.

Ingtalan értéke piaci összehasonlító módszerrel

Ingtalan	Az összehasonlítás körébe bevont ingatlanok				
Értékelendőszempontok	1072 Bp. Dembinszky utca 34 földszint. Ü-2	Peterdy utca	Marek József utca	Hernád utca	Murányi utca
alapterület (m2)	15	20	35	42	30
Ajánlat ára (millió Ft)		6.200.000	10.500.000	11.800.000	9.400.000
Ajánlat ideje		2018	2018	2018	2018
Ajánlat forrása		OTP Ip	OTP Ip	OTP Ip	OTP Ip
Fajl. egységár (Ft/m2)		310.000	300.000	280.952	313.333
ajánlat körülménye, ideje		hasonló	hasonló	hasonló	hasonló
elhelyezkedés		hasonló	hasonló	hasonló	hasonló
építési mód	hagyományos	hasonló	hasonló	hasonló	hasonló
komplexitás		jobb	jobb	jobb	jobb
közművek		hasonló	hasonló	hasonló	hasonló
épületnagyság		hasonló	hasonló	hasonló	hasonló
megközelíthetőség		hasonló	hasonló	hasonló	hasonló
műszaki állapot	közepes	jobb	jobb	jobb	jobb
funkcionalitás	egyéb helyiség (üzlethelyiség)	üzlethelyiség	üzlethelyiség	üzlethelyiség	üzlethelyiség
ajánlat/eladás		1	1	1	1
elhelyezkedés		1	1	1	1
építési mód		1	1	1	1
használhatóság		0,95	0,95	0,95	0,95
közművek		1	1	1	1
épületnagyság		1	1	1	1
építés éve		1	1	1	1
parkolási lehetőség		1	1	1	1
műszaki állapot		0,95	0,95	0,95	0,95
Társasház műszaki, esztétikai állapota		1	1	1	0,95
lift		1	1	1	1
fűtés		0,95	1	0,95	1
Korrektációs egységár (Ft/m2)		265.786	270.750	240.881	268.644
Hasonlító átlagár m2-re	261.515				
Becsült piaci érték (Ft)	3.922.725				

Piaci összehasonlításra alapuló értékbecslés alapján az ingatlan értéke kerekítve:

3.900.000 Ft

Az ingatlan értékelésének összesítése:

A piaci viszonyok tanulmányozása, a helyszíni bejárás tapasztalatai után valamint figyelembe véve az összes befolyásoló tényezőt és körülményt, alapos mérlegelés és értékelési számítás alapján az Dembinszky utca 34 földszint, földhivatalban a 33381/0/A/2 helyrajzi számon nyilvántartott ingatlan megállapított piaci értéke:

3.900.000 Ft azaz hárommillió-kilencszázezer forint

Jelen értékbecslés kizárólag az alábbi feltételek mellett érvényes:

- Az ingatlan jogi helyzetének vizsgálata – beleértve az ingatlan tulajdonjogának, terheinek vizsgálatát – nem képezte és nem is képezhetette a megbízás tárgyát, így ezzel kapcsolatos adatok valósághűségéért semmilyen felelősséget nem vállalhatunk.
- Az ingatlan tulajdoni lapján szereplő adatokat és tényeket valósnak tekintettük, továbbá feltételeztük, hogy az ingatlan forgalomképessége semmilyen módon korlátozás alá nem esik.
- Nem vállalunk felelősséget a piaci, gazdasági körülményekben bekövetkező esetleges változásokért, így az értékelés határnapja után bekövetkező események vagy körülmények megváltozása esetén nem vagyunk kötelezhetőek jelen tanulmányunk térítésmentes újraírására.
- A jelentésben számított értékek az értékelés határnapjának megfelelő pénzügyi kondíciókat tükrözik.
- Értékbecslésünkben hozzáértő, felelős, „a jó gazda gondosságával eljáró” tulajdonost feltételeztünk.
- Az értékbecslésben mellékletben becsatolt dokumentumok, képek, alaprajzok kizárólag az ingatlan bemutatását, azonosíthatóságát célozzák.
- Az értékbecslés során feltételeztük, hogy az ingatlanon nem található olyan rejtett, nem látható vagy földfelszín alatti dolgok, amelyek az ingatlan megállapított értékét befolyásolhatják.
- Megbízásunknak nem képezte tárgyát geodéziai, statikai, talajmechanikai, épületfizikai, környezetvédelmi, valamint földfelszín alatti ásványkincsek feltárására és azok használati jogára vonatkozó vizsgálatok végzése. Fontosnak tartjuk rögzíteni, hogy ilyen irányú ismeretekkel nem is rendelkezünk. A helyszíni szemle szemrevételezés útján történt.
- Jelen értékbecslés a megjelölt célra készül és kizárólag arra használható fel. Bármilyen más felhasználás esetén semminemű felelősséget nem vállalunk.
- Jelen értékbecslést nem lehet nyilvánosságra hozni, és nem lehet abban nyilvánosan publikált anyagokban hivatkozni. Társaságunk nem vállal felelősséget semmiféle következményként, véletlenszerűen vagy büntetésként felmerülő veszteségért, kárért vagy ráfordításért (kiemelten az el nem ért hasznót, opportunitycost-ot stb.). Veszélyes anyagok

feltárására vonatkozóan vizsgálatot nem végeztünk. A vagyonértékelő szakembernek nincs meg a képesítése arra, hogy felismerje a veszélyes, egészségre ártalmas anyagokat.

- Veszélyes anyagok például azbeszt, savak, mezőgazdasági növényvédő szerek, egyes szigetelő anyagok jelenléte jelentősen befolyásolhatja az ingatlan értékét. Az értékelés elvégzésekor feltételeztük, hogy ilyen anyagok nem találhatók az ingatlanon.
- Amennyiben szükséges, ez ügyben Megrendelő kötelessége környezetvédelmi szakértő külön megbízása.

Mellékletek:

- 1. sz. melléklet: Tulajdoni lap
- 2. sz. melléklet: Alaprajz
- 3. sz. melléklet: Fotódokumentáció

1. sz. melléklet: Tulajdoni lap

Nem hiteles tulajdoni lap

Nem hiteles tulajdoni lap

Nem hiteles tulajdoni lap

Nem hiteles tulajdoni lap

Budapest Főváros Kormányhivatala XIV. Kerületi Hivatala
Budapest, XIV., Bosnyák tér 5. 1590 Budapest, Pf. 101

Oldal: 1/1

Nem hiteles tulajdoni lap - Teljes másolat

Megrendelés szám: 8000004/165986/2018

2018.05.23

BUDAPEST VII.KER.

Belterület 33381/0/A/2 helyrajzi szám

1071 BUDAPEST VII.KER. Dembinszky utca 34. földszint. ajtó:ő-2.

I. RÉSZ

1. Az egyéb önálló ingatlan adatai:

megnevezés	terület m2	szobák száma egész/Efél	eszmái hányad	tulajdoni forma
egyéb helyiség	15	0 0	63/10000	önkormányzati
Bejegyző határozat:			törölő határozat:	56755/1/2010/10.06.25
egyéb helyiség	15	0 0	63/10000	társasági
Bejegyző határozat:	56755/1/2010/10.06.25		törölő határozat:	61059/1/2011/11.08.25
egyéb helyiség	15	0 0	63/10000	önkormányzati
Bejegyző határozat:	61059/1/2011/11.08.25			

1.

Társasház

Az alapító okirat szerint hozzátartozó mellékhelyiségek.

II. RÉSZ

1. tulajdoni hányad: 1/1 törölő határozat: 56755/1/2010/10.06.25

bejegyző határozat, érkezési idő: 247317/1993./XII.6./ törölő határozat: 56755/1/2010/10.06.25

jogcím: 1991. évi XXXIII. tv.

jogcím: eredeti felvétel

jogállás: tulajdonos

név: VII.KER. ÖNKORMÁNYZAT

cím: 1073 BUDAPEST VII.KER. Erzsébet körút 6

2. tulajdoni hányad: 1/1 törölő határozat: 61059/1/2011/11.08.25

bejegyző határozat, érkezési idő: 56755/1/2010/10.06.25 törölő határozat: 61059/1/2011/11.08.25

jogcím: csere

utalás: II /1.

jogállás: tulajdonos

név: FACULTAS KÖZHASZNÚ NONPROFIT RT.

cím: 6100 KISKUNFÉLEGYHÁZA Kossuth utca 31.

3. tulajdoni hányad: 1/1

bejegyző határozat, érkezési idő: 61059/1/2011/11.08.25

jogcím: csere

jogállás: tulajdonos

név: BUDAPEST FŐVÁROS VII. KERÜLET ERZSÉBETVÁROS ÖNKORMÁNYZATA

cím: 1073 BUDAPEST VII.KER. Erzsébet körút 6.

III. RÉSZ

NEM TARTALMAZ BEJEGYZÉST

TULAJDONI LAP VÉGE

Nem hiteles tulajdoni lap

Nem hiteles tulajdoni lap

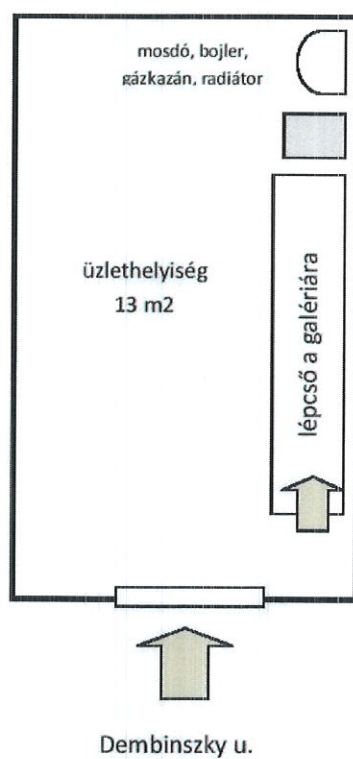
Nem hiteles tulajdoni lap

Nem hiteles tulajdoni lap

2. sz. melléklet: Alaprajz

Bp., VII. ker. Dembinszky u. 43. utcafronti üzlethelyiség

ALAPRAJZI VÁZLAT




3. sz. melléklet: Fotódokumentáció

épület homlokzata és bejárat



homlokzat, bejárat az épületbe




üzlettér, lépcső a galériára



vízmelegítő, mosdó



kazán



galéria

